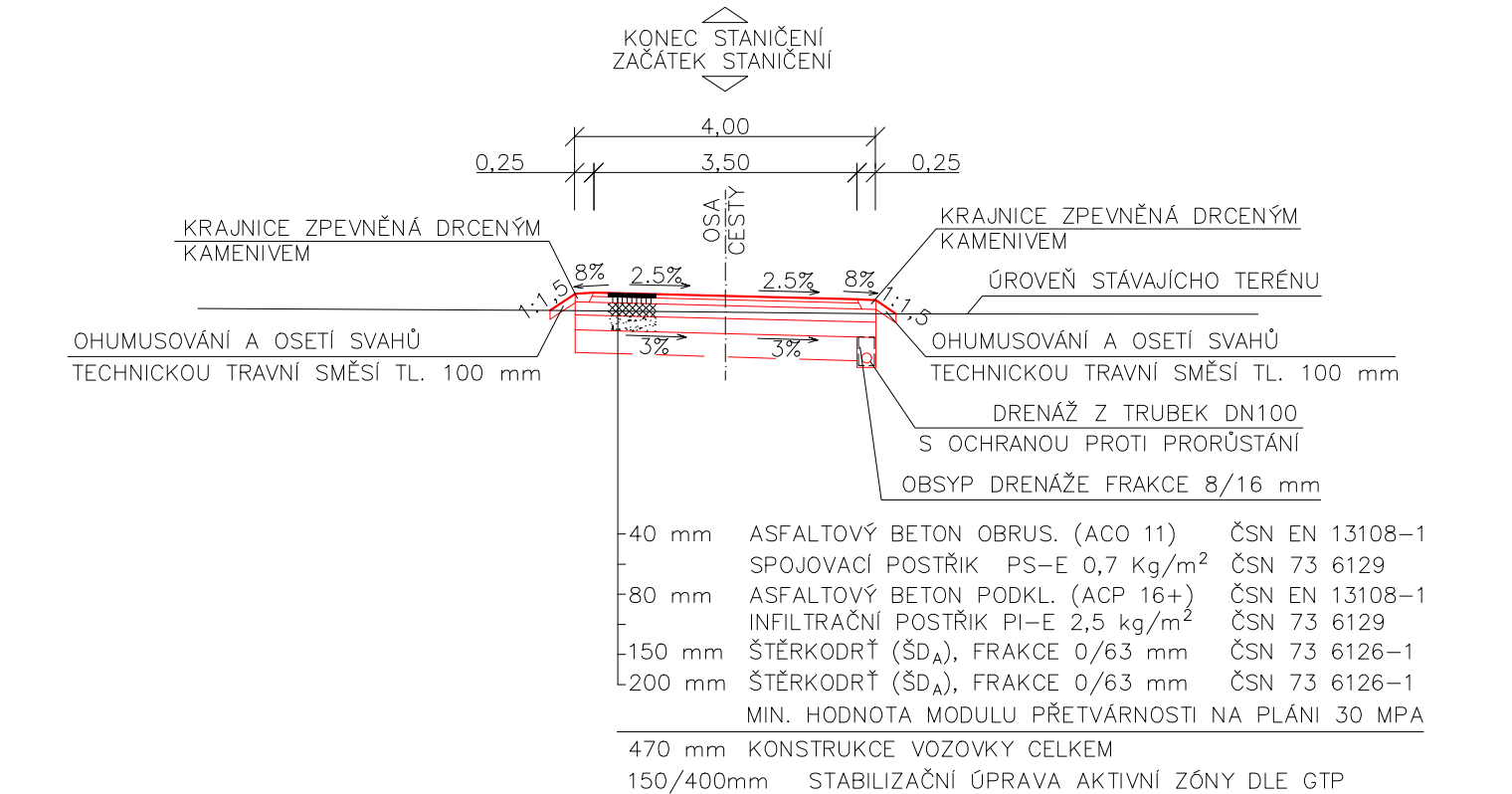
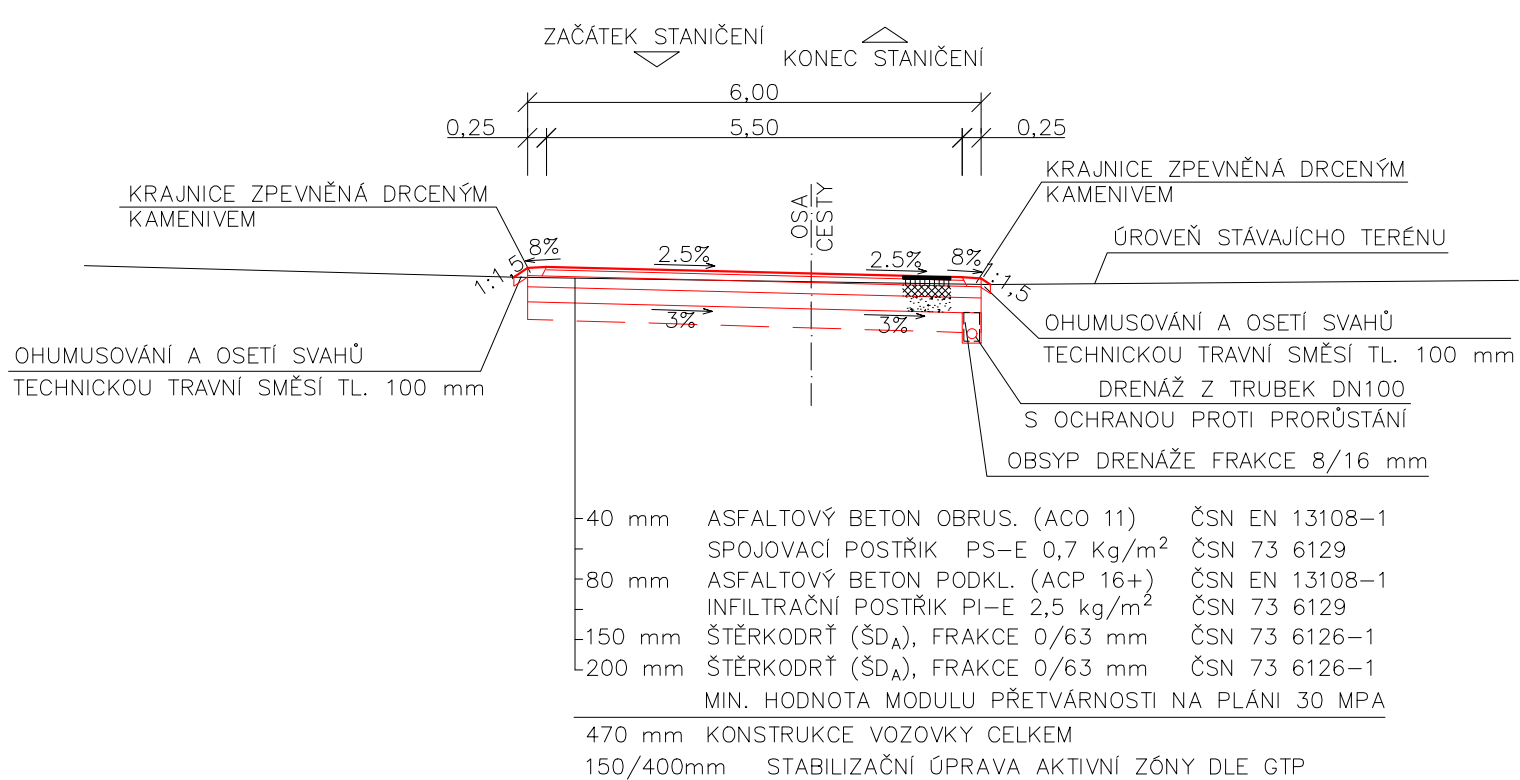


VZOROVÉ PŘÍČNÉ ŘEZY M 1:100

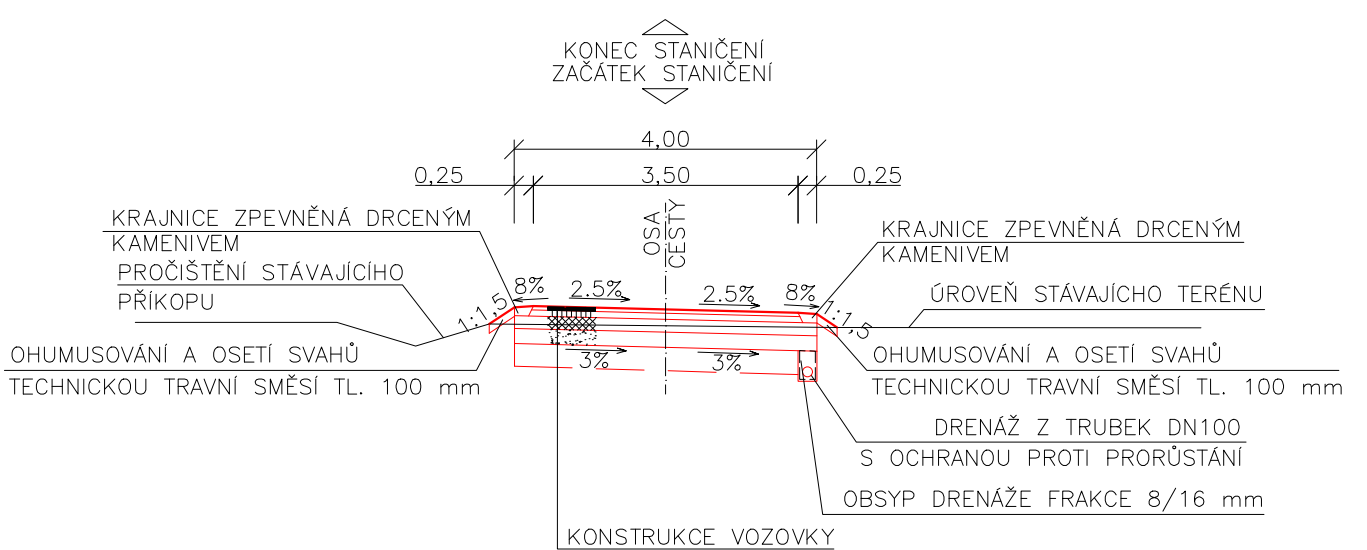
SO 101 POLNÍ CESTA C24 BEZ PŘÍKOPU  
(km 0,000–0,125 A km 0,510–0,849)  
KATEGORIE P4,0/30 – JEDNOPRUHOVÁ OBOUSMĚRNÁ  
DLE ČSN 73 6109



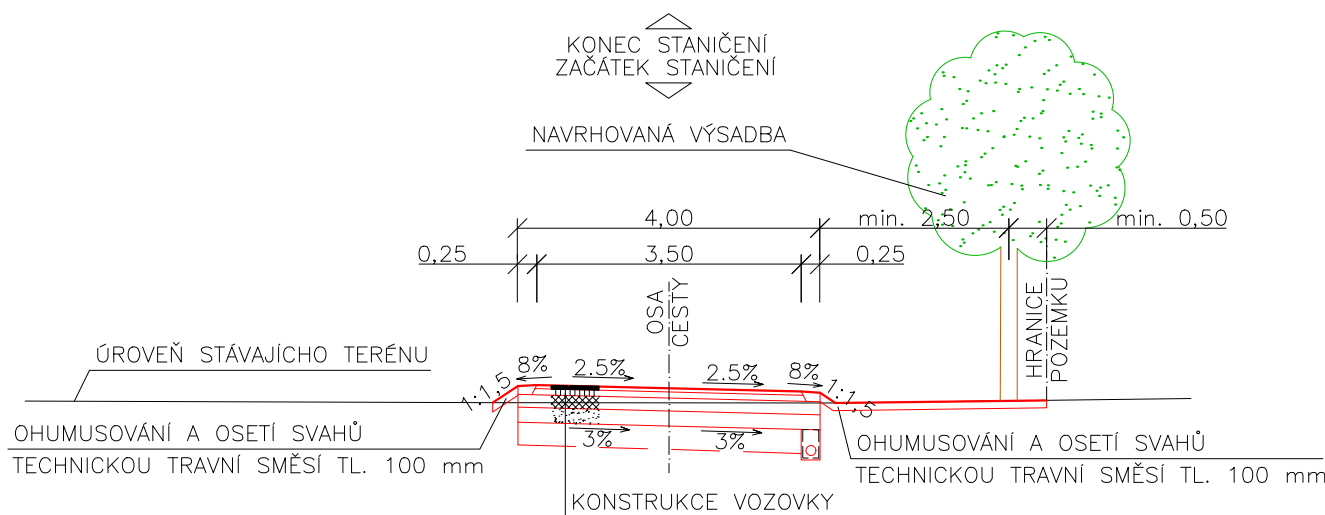
SO 101 POLNÍ CESTA C24 S VÝHYBNOU  
KATEGORIE P4,0/20 – JEDNOPRUHOVÁ OBOUSMĚRNÁ  
DLE ČSN 73 6109



SO 101 POLNÍ CESTA C24 S PŘÍKOPEM (km 0,125–0,510)  
KATEGORIE P4,0/30 – JEDNOPRUHOVÁ OBOUSMĚRNÁ  
DLE ČSN 73 6109



SO 101 POLNÍ CESTA C24 S VÝSADBOU  
KATEGORIE P4,0/30 – JEDNOPRUHOVÁ OBOUSMĚRNÁ  
DLE ČSN 73 6109



DETAIL PŘIPOJENÍ  
S NAPOJENÍM VOZOVKY NA  
STÁVAJÍCÍ TERÉN/POLNÍ CESTU



Výškový systém: Bpv  
Souřadnicový systém: S-JTSK

PŘED ZAPOČETÍM PRACÍ JE NUTNÉ VYTÝČIT VŠECHNA PODZEMNÍ ZAŘÍZENÍ!  
PO JEJICH OBNAŽENÍ JE TŘEBA NAVRŽENÉ ŘEŠENÍ OVĚRIT A EVENT. OPRAVIT!

AKCE:	POLNÍ CESTY C24, C48, C68 A C69 V K.Ú. BOŽEJOVICE	 <b>AGROPROJEKT PSO s.r.o.</b> Slavičková 840/1b, 638 00 Břno www.agroprojektpso.cz	
KAT. ÚZEMÍ:	BOŽEJOVICE	VED. PROJEKTANT:	ING. H. DIVIŠOVÁ
OBEC:	JISTEBNICE	AUTOR. INŽENÝR	ING. I. KULÍSEK
KRAJ:	JIHOČESKÝ	PROJEKTANT:	ING. D. TOMANA
INVESTOR:	SPÚ, KPÚ PRO JIHOČESKÝ KRAJ, POBOČKA TÁBOR	PROJEKTANT:	ING. M. JIROUT, DIS
STUPEŇ PD:	DSP + DPS	Č. ZAKÁZKY:	101-3010-18
OBSAH:	SO 101 POLNÍ CESTA C24	MĚŘÍTKO:	1:100
		DATUM:	X/2019
	VZOROVÉ PŘÍČNÉ ŘEZY	PŘÍLOHA; PARÉ:	D.1.1.2.2